


Arca Riservata ai timbri delle amministrazioni

AMMINISTRAZIONE PROVINCIALE
SERVIZIO CATASTRALE

COMUNE DI SAN SOSTENE



IL RESPONSABILE UNICO DEL PROGETTO
DOTT. ING. VINCENZO PALAIA



Studio Tecnico

Topografia & Progettazione

Dott. Ing. Vincenzo Palaia
Geom. Notaro Domenico


Dott. Ing. Vincenzo Palaia - Via G. Gentile
San Sostene (CZ) tel. e fax: 0967.70034
e-mail: vpalaid@tiscali.it

Geom. Notaro Domenico
Davoli (CZ) - Via G. Amendola, 14
tel. e fax: 0967.572507
e-mail: geom.notaro@libero.it

I progettisti
Dott. Ing. Vincenzo Palaia
Geom. Notaro Domenico

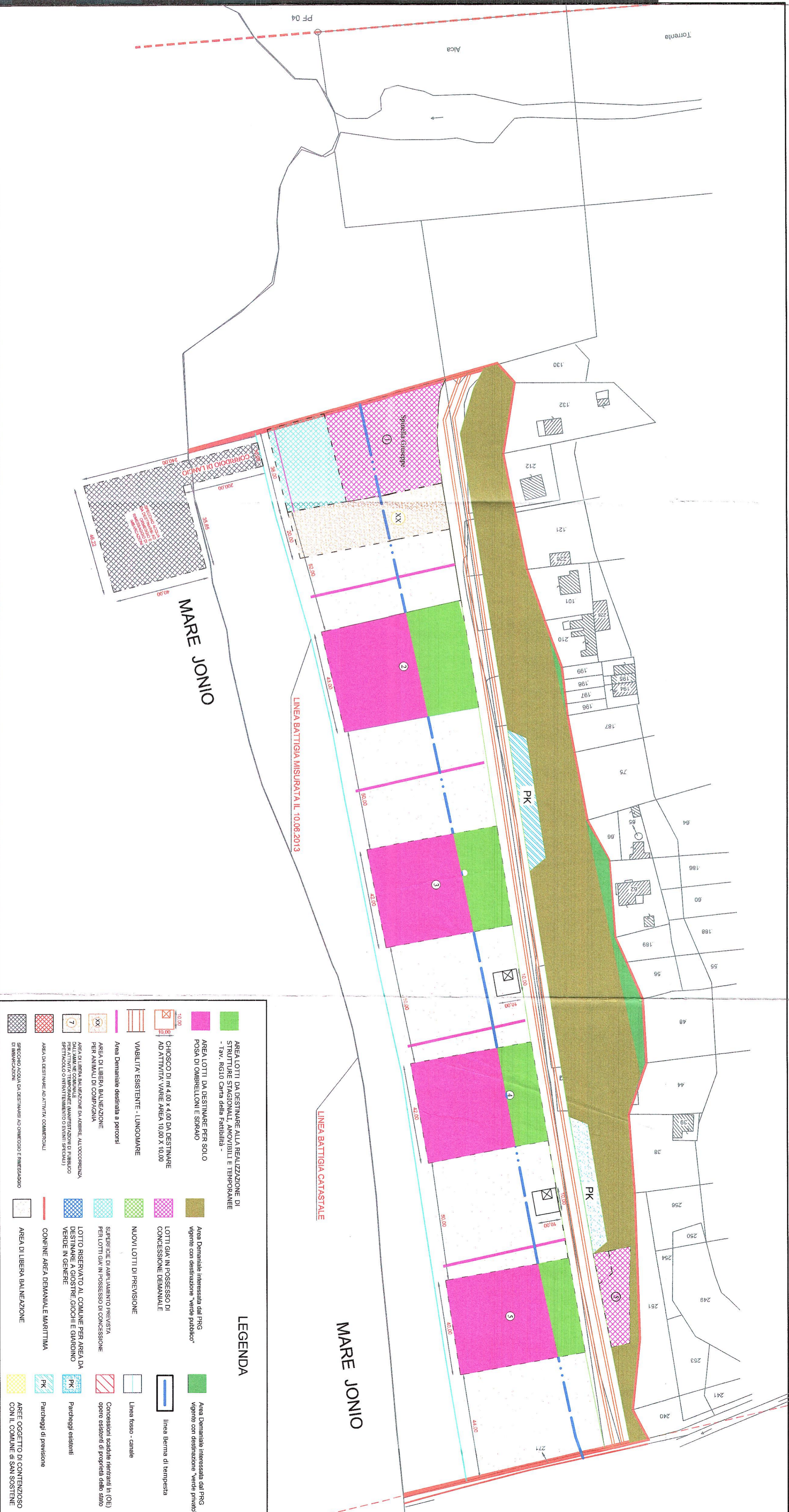
Comune
Viale
del Mare

Comittente
Amministrazione comunale di San Sostene



Lavoro	"Progetto inerente la redazione del piano comunale di spiaggia"	
Legge Regionale n. 17 del 21/12/2005		
Descrizione	Suddivisione aree lotti (Foglio 10)	
agg. aprile 2021	scala	1:1000
	Tavola	17

TUTTI I DIRITTI RISERVATI. E' ASSOLUTAMENTE VIETATA OGNI FORMA DI RIPRODUZIONE SENZA PREVIATA AUTORIZZAZIONE SCRITTA DA PARTE DELL'AUTORE



LEGENDA

	AREE LOTTI DA DESTINARE ALLA REALIZZAZIONE DI STRUTTURE STAGIONALI, ANNOVIBILI E TEMPORANEE - Tax, RGIO Carta della Fattibilità -		Area Demaniale interessata dal PRG vigente con destinazione "verde privato"
	AREE LOTTI DA DESTINARE PER SOLO POSA DI OMBRELLONI E SPOKAO		AREE OGGETTO DI CONTRAZIONE CON IL COMUNE DI SAN SOSTENE
	CHIOSCO DI M. 4,00 x 4,00 DA DESTINARE AD ATTIVITA' VARE AREA 10,00 x 10,00		Linea fessio - canale
	VIALITA' ESISTENTE - LUNGOMARE		Concessioni scadute rientranti in (O/E) opere esistenti di proprietà dello stato
	Area Demaniale destinata a percorsi		Parco di previsioni
	AREA DI LIBERA BALNEAZIONE PER ANIMALI DI COMPAGNA		Linea fessio - canale
	AREA DI LIBERA BALNEAZIONE PER ANIMALI DI COMPAGNA		Concessioni scadute rientranti in (O/E) opere esistenti di proprietà dello stato
	AREA DI LIBERA BALNEAZIONE DA ADIBIRE, ALTROCONVENIENZA, DALL'AMM. COMUNALE (MANIFESTAZIONE DI PUBBLICO SPETTACOLO O INTRATTENIMENTO O SVAGHI SPICCATI)		Parco di previsioni
	AREA DA DESTINARE AD ATTIVITA' COMMERCIALI		Linea fessio - canale
	CONFINE AREA DEMANIALE E MARITTIMA		Concessioni scadute rientranti in (O/E) opere esistenti di proprietà dello stato
	AREA DI LIBERA BALNEAZIONE		Parco di previsioni
	AREE OGGETTO DI CONTRAZIONE CON IL COMUNE DI SAN SOSTENE		Linea fessio - canale