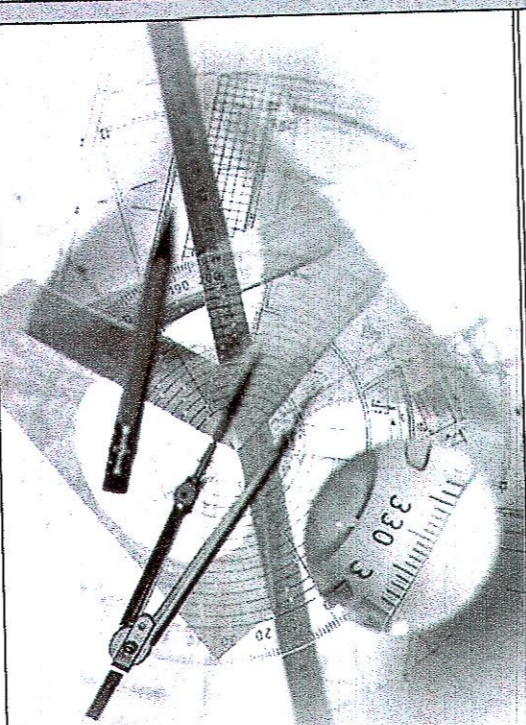



Area Riservata ai timbri delle amministrazioni

AMMINISTRAZIONE PROVINCIALE CANTANARO
 SERVIZIO URBANISTICO
 PIAZZA S. PIETRO 10 - 04100
 TEL. 041/201111

1900 04/11/2021
 IL RESPONSABILE DEL SERVIZIO URBANISTICO
 IL DIRIGENTE DEL SETTORE



Dott. Ing. Vincenzo Palaia - Via G. Gentile
 San Sostene (CZ) tel. e fax: 0967.70034
 e-mail: vpalaia@tiscali.it

Geom. Notaro Domenico
 Davoli (CZ) - Via G. Amendola, 14
 tel. e fax: 0967.572507
 e-mail: geom.notaro@libero.it

Studio Tecnico

Topografia & Progettazione

Dott. Ing. Vincenzo Palaia
 Geom. Notaro Domenico

Comune San Sostene (CZ)
 del Mare


I progettisti
 Dott. Ing. Vincenzo Palaia
 Geom. Notaro Domenico




Comune	San Sostene (CZ)		
Vale	Comittente Amministrazione comunale di San Sostene		
Lavoro	"Progetto inerente la redazione del piano comunale di spiaggia"		
Descrizione	- Documentazione Fotografica - (Foglio 10)		
ggi aprile 2021	scad	tavola	14

TUTTI I DIRITTI RISERVATI. E' TASSATIVAMENTE VIETATA OGNI FORMA DI RIPRODUZIONE SENZA ESPRESSA AUTORIZZAZIONE SCRITTA DA PARTE DELL' AUTORE

PUNTO DI VISTA F6




PUNTO DI VISTA F5




PUNTO DI VISTA F4



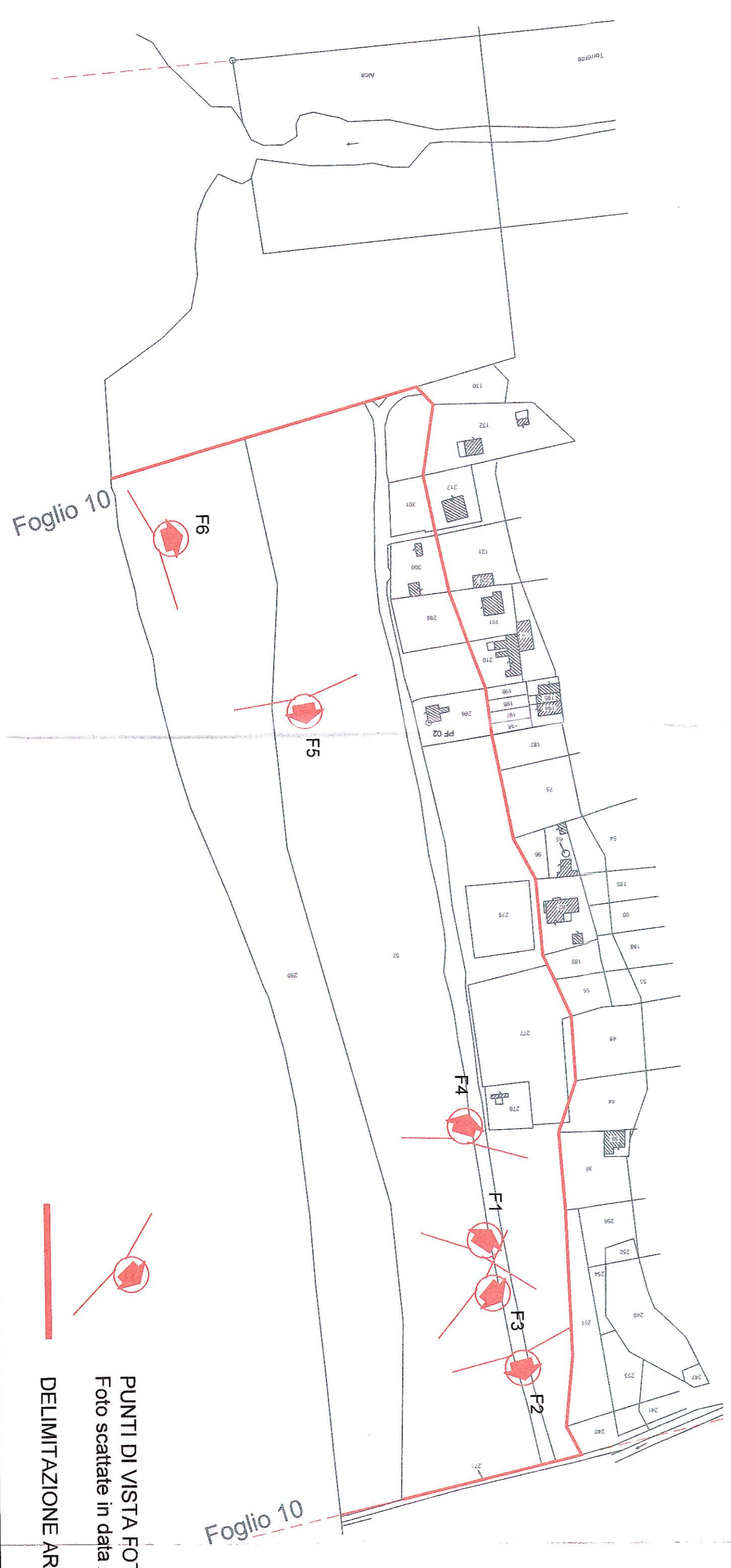

PUNTO DI VISTA F3



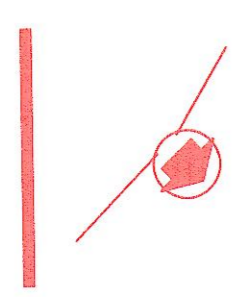
PUNTO DI VISTA F2



PUNTO DI VISTA F1



PUNTI DI VISTA FOTOGRAFICI
 Foto scattate in data Aprile 2021



DELIMITAZIONE AREA DEMANIALE

