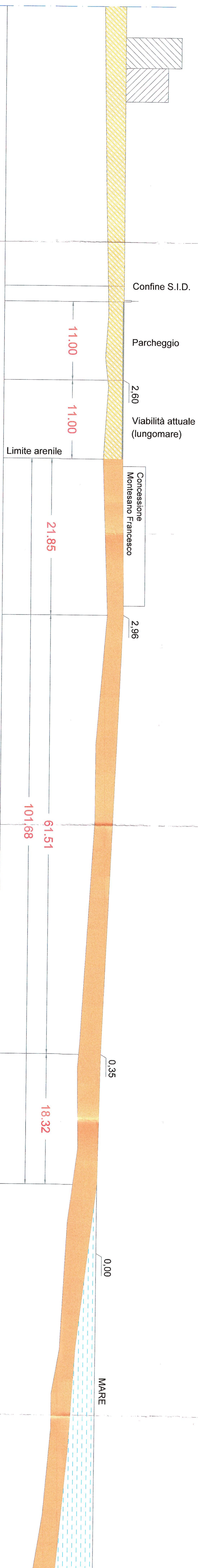



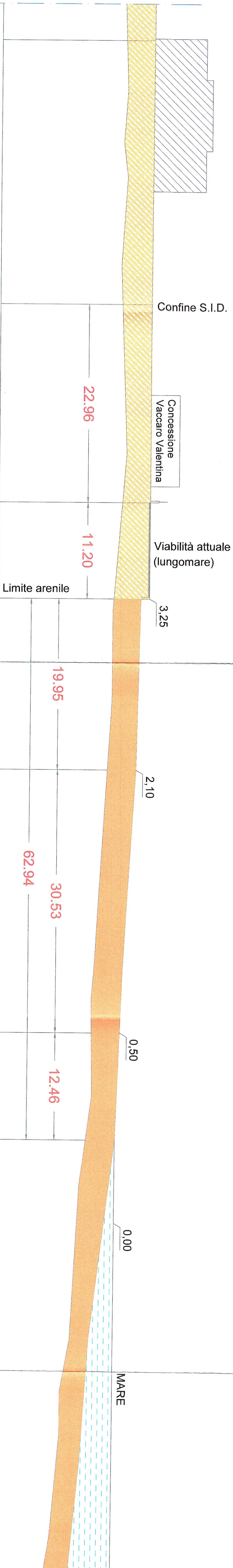
SEZIONE A - A (Vista direzione Nord)



SEZIONE B - B (Vista direzione Nord)



SEZIONE C - C (Vista direzione Nord)




Area Riservata ai limiti delle amministrazioni

AMMINISTRAZIONE PROVINCIALE E CANTONALE
San Sostene (CZ)

1900 04/11/2014



Il progetto è stato approvato dal
COMITATO DI GESTIONE
IL PRESIDENTE SETTORE



Dott. Ing. Vincenzo Palola - Via G. Gentile
San Sostene (CZ) - tel. e fax: 0967/70034
e-mail: vpalola@tiscali.it

geom. Nataro Domenico
Davoli (CZ) - Via E. Amerindola, 14
tel. e fax: 0967/572507
e-mail: geom.nataro@libero.it


Studio Tecnico

Topografia & Progettazione

Dott. Ing. Vincenzo Palola

Geom. Nataro Domenico

I progettisti
Dott. Ing. Vincenzo Palola
Geom. Domenico Nataro



Comune San Sostene (CZ)
Viale del Mare
Committere Amministrazione comunale di San Sostene

Lavoro "Progetto inerente la redazione del piano comunale di spieggi"

Descrizione "Lavoro Redazione n. 11 del 21/12/06
Sezioni dell'arenile"

data scala 1:200 tavola 4

NOTA: I LIMITI DELLE AMMINISTRAZIONI SONO INDICATI IN GIALLO. LE LINEE IN PUNTO RAPPRESENTANO LE LINEE DI PROIEZIONE DELLE SEZIONI A-A, B-B, C-C.