


Area Riservata ai timbri delle amministrazioni



Studio Tecnico

Topografia & Progettazione

Dott. Ing. Vincenzo Palaia

Geom. Notaro Domenico


Dott. Ing. Vincenzo Palaia - Via G. Gentile
San Sostene (CZ) tel. e fax: 0967.70034
e-mail: vpalaia@tiscali.it

Geom. Notaro Domenico
Davoli (CZ) - Via G. Amendola,14
tel. e fax: 0967.572507
e-mail: geom.notaro@libero.it

I progettisti Dott. Ing. Vincenzo Palaia Geom. Domenico Notaro	Comune Viale Committente	San Sostene (CZ) del Mare Amministrazione comunale di San Sostene
	Lavoro	"Progetto inerente la redazione del piano comunale di spiaggia"
	Descrizione	- Documentazione Fotografica - (Foglio 10) <small>Legge Regionale n. 17 del 21/12/2005</small>
	agg. aprile 2021	scala tavola 14

TUTTI I DIRITTI RISERVATI - E' FASSATIVAMENTE VIETATA OGNI FORMA DI RIPRODUZIONE SENZA PREVIOUSA AUTORIZZAZIONE SCRITTA DA PARTE DELL'AUTORE


PUNTO DI VISTA F6




PUNTO DI VISTA F5




PUNTO DI VISTA F4



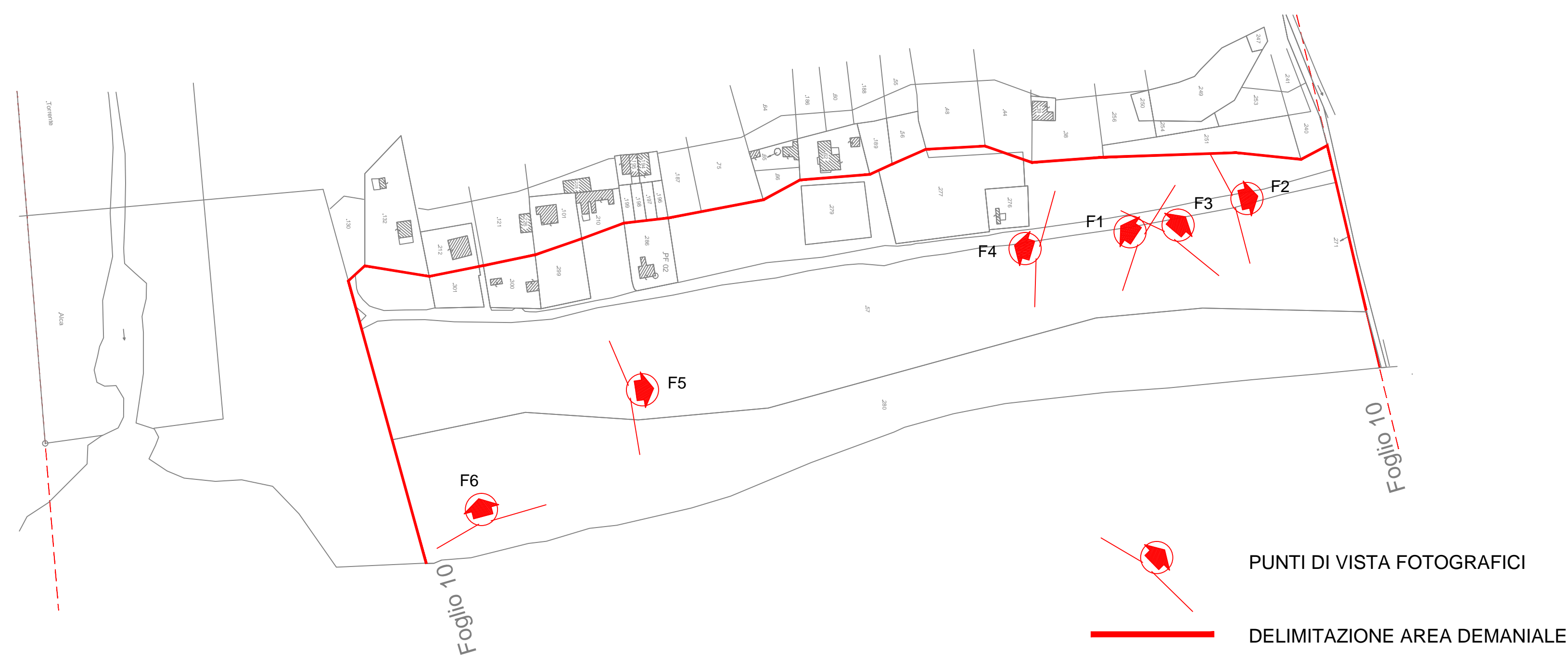

PUNTO DI VISTA F3



PUNTO DI VISTA F2



PUNTO DI VISTA F1



PUNTI DI VISTA FOTOGRAFICI
 DELIMITAZIONE AREA DEMANIALE